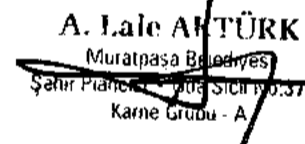
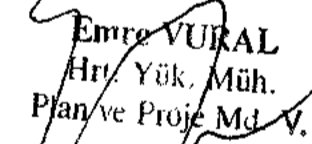
  
Hacı BARBAROS  
Muratpaşa Belediyesi  
Şehir Plancısı

  
A. Lale ANTÜRK  
Muratpaşa Belediyesi  
Şehir Plancısı


  
Emre VURAL  
Hr./Yük. Müh.  
Plan ve Proj. Md. V.

  
Sabri ÖZEN  
Belediye Başkan Yardımcısı

ANTALYA BÜYÜKŞEHİR BELEDİYESİ  
MURATPAŞA BELEDİYESİ  
12541 ADA 1 PARSELE İLİŞKİN  
1/1000 Ölçekli UYGULAMA İMAR PLANI  
DEĞİŞİKLİĞİ  
20M-IVa

  
Muhammed ULUŞAN  
Antalya Büyükşehir Belediyesi  
Şehir Plancısı

  
Menekşe MALKAN  
Antalya Büyükşehir Belediyesi  
Şehir Plancısı

  
Dilek SARIHAN  
Genel Sekreter  
Yardımcısı

Muratpaşa Belediye Meclisinin  
06/11/2013 Gün ve 317 Sayılı  
Kararı ile Uygun Görülmüştür.

Muratpaşa Belediye Meclisinin  
06/11/2013 Gün ve 317 Sayılı  
Belediye Meclis Kararı ile Uygun  
bulunan /Reddedilen 1/1000 Ölçekli Uygulama İmar Planı /  
değişikliği 5216 sayılı yasanın 7b ve 14 Maddeleri uyarınca  
Antalya Büyükşehir Belediye Meclisi'nin 20/11/2013  
Gün ve 317 Sayılı kararı ile aynen değiştirilerek onandı.

Antalya Büyükşehir Belediyesi  
İmar ve Şehircilik Dairesi Başkanlığı

  
MURATPAŞA BELEDİYESİ

  
ANTALYA BÜYÜKŞEHİR BELEDİYESİ

  
Ay. Cansel TUNCER  
Genel Sekreter

ANTALYA

20M-IV-a

ASKERİ TESİSLER ALANI  
E=0.30

E=0.80  
TICK  
Y=7 kat

PARK

TICK

E=0.80  
Y=7 kat

PARK

TICK

E=0.80  
Y=7 kat

PARK

T1

E=0.80  
Y=6 kat

TICK

E=0.80  
Y=7 kat

TICK  
E=0.80  
Y=7 kat

T1  
E=0.80  
Y=6 kat

MURATPAŞA  
BELEDİYE HİZMET  
ALANI E=0.60

T1

E=0.80  
Y=6 kat

20 00

TICK

E=0.80  
Y=7 kat

CAMI

II KOKUL

PARK

P

E=2.00  
Yençok=14.50 m

P

K2

E=0.80  
Yençok=12 kat

ANTALYA İLİ  
MURATPAŞA İLÇESİ  
12541 ADA 1 PARSEL  
1/1000 ÖLÇEKLİ UYGULAMA İMAR PLANI DEĞİŞİKLİĞİ  
LEJAND

PLAN DEĞİŞİKLİĞİ ONAMA SINIRI

1/1000

TİCARET ALANI

PLAN NOTU:

1. Otopark ihtiyacı parselin kendisi içerisinde karşılanacaktır.
2. Çarşı, Çok Katlı Mağaza ve Alışveriş Merkezli yapılamaz.
3. Plan değişikliğine esas jeolojik etüt raporu onaylanmadan ruhsat düzenlenemez.
4. TAKS şartı aranmaz.
5. Bloklar arası çekme mesafeleri min. 6m'dir.

HARİTA İŞLERİ  
ARŞİV No: 067

Her blokta yerleşim  
Alanı G. M. D. İçinçe Aytemel  
arşivdir

Planın G. M. D. 1980 tarihinden  
sonraki ölçekteki ölçümü  
1/1000 ölçekli 1:4  
paftadan ibaret  
ANTALYA İLİ İmar ve İskele  
Bakanlığı tarafından ve İmar ve İskele  
Bakanlığı tarafından yeterli gözetilerek  
G. M. D. I. E. 1/1000 ölçekli  
Planlama ve İmar G. M. D. Y.  
23 Haziran 1987

