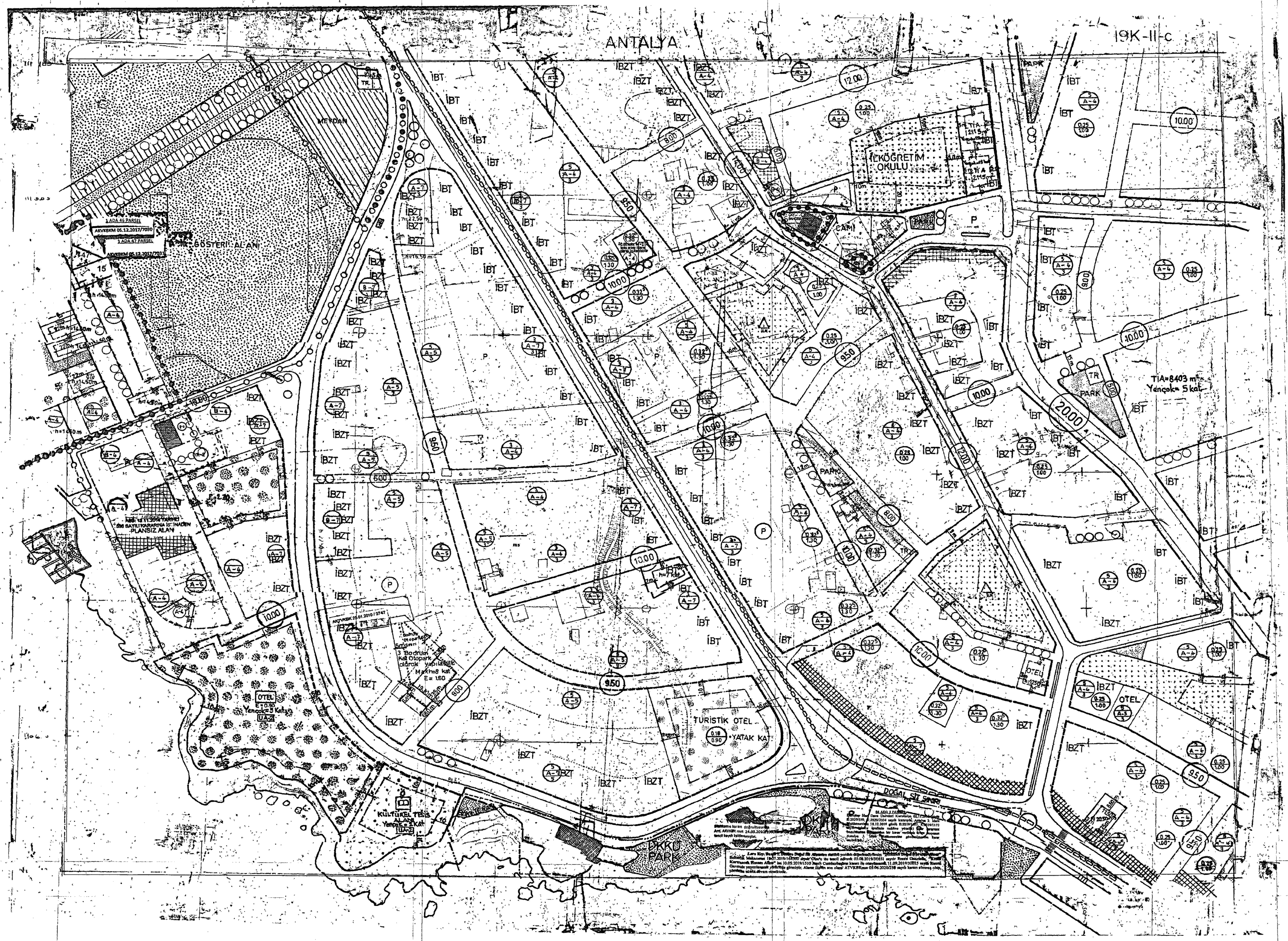

ANTALYA İLİ, MURATPAŞA İLÇESİ
SİNAN MAHALLESİ
3344 ADA 2, 5 ve 6 PARSELLER
1/1000 ÖLÇEKLİ UYGULAMA İMAR PLANI DEĞİŞİKLİĞİ

PİN:

PAFTA NO:19K-2C

Murat SARIBAYROS
Muratpaşa Belediyesi
Şehir Plancısı

Muratpaşa Belediye Meclisi'ne
05.05.2023 Gün ve 1.0.C... sayılı kararı ile Uygun Görülmüştür.

SEÇİL ÖDAL
Muratpaşa Belediyesi
(A) Grubu Yetkili Belgeli
Şehir ve Bölge Plancısı

Burcu BİLGİ
Şehir Plancısı
Şehir Plânı Sorumlusu
Muratpaşa Belediyesi

Emre VURAL
Hri. Yük. Müh.
Plan ve Proje Müd. V.

Cebrail ODAK
Belediye Başkan Yardımcısı

Av. Ümit UYSAL
Muratpaşa Belediye Başkanı

Zübeyir KARAKAŞ
Antalya Büyükşehir Belediyesi
Şehir Plancısı
Kamu Grubu (A)

28.08.2023 tarih ve 1640 sayılı kararı ile uygun bulunan Antalya İli, Muratpaşa ilçe belediyesi sınırları içerisinde 1 paftalı 1/1000 ölçekli / ~~1/5000 ölçekli~~ Uygulama ~~Bölüm~~ İmar Planı değişikliği 5216 sayılı yasanın 7b ve 7.4 maddesi uyarınca Antalya Büyükşehir Belediye Meclisi'nin 15.01.2024 gün ve 58 sayılı kararı ile onanmıştır.

Menekşe ALKAN
Planlama Şube Müdür V.

Antalya Büyükşehir Belediyesi
İmar ve Şehircilik Daire Başkanı

Tunay SARIHAN
Genel Sekreter Yardımcısı

Av. Canan TUNÇER
Genel Sekreter

Muhittin BÖCEK
Büyükşehir Belediye Başkanı

Antalya Kültür Varlıklarını Koruma Bölge Kurulu Müdürlüğü
Tarih: 21.04.23 Sayı: 2173620

ANTALYA İLİ, MURATPAŞA İLÇESİ
SİNAN MAHALLESİ
3344 ADA 2, 5 ve 6 PARSELLER

1/1000 ÖLÇEKLİ UYGULAMA İMAR PLANI DEĞİŞİKLİĞİ

GÖSTERİM

- PLAN DEĞİŞİKLİĞİ ONAMA SINIRI
- KORUMA ALANI SINIRI
- TESCİLLİ BİNA
- TESCİLLİ ANIT YAPI

K

ÖLÇEK:1/1000

PLAN NOTU:

-2863 sayılı yasanın 8.maddesi uyarınca koruma alanı içinde Antalya Kültür Varlıklarını Koruma Bölge Kurulu'ndan izin alınmadan herhangi bir uygulamada ~~bulunulmamasına, ilgili kurumlarca ön ya mal güvenliğinin sağlanması yönünde gerekli tedbirlerin alınması gerekmektedir.~~ bulunulamaz.

DÜZELTİLEREK UYGUN BULUNDU

Antalya Kültür Varlıklarını Koruma Bölge Kurulu'nun 28.08.2023 tarih 1640 sayılı Kararı Ekidir.

ASLI GİBİDİR
Melek ...
Bölge Kurulu Müdür V.

Antalya Büyükşehir Belediyesi Meclisinin 10.10.2023 gün 510 sayılı kararı ekidir.

Zübeyir KARAKAŞ
Antalya Büyükşehir Belediyesi
Şehir Plancısı
Kamu Grubu (A)

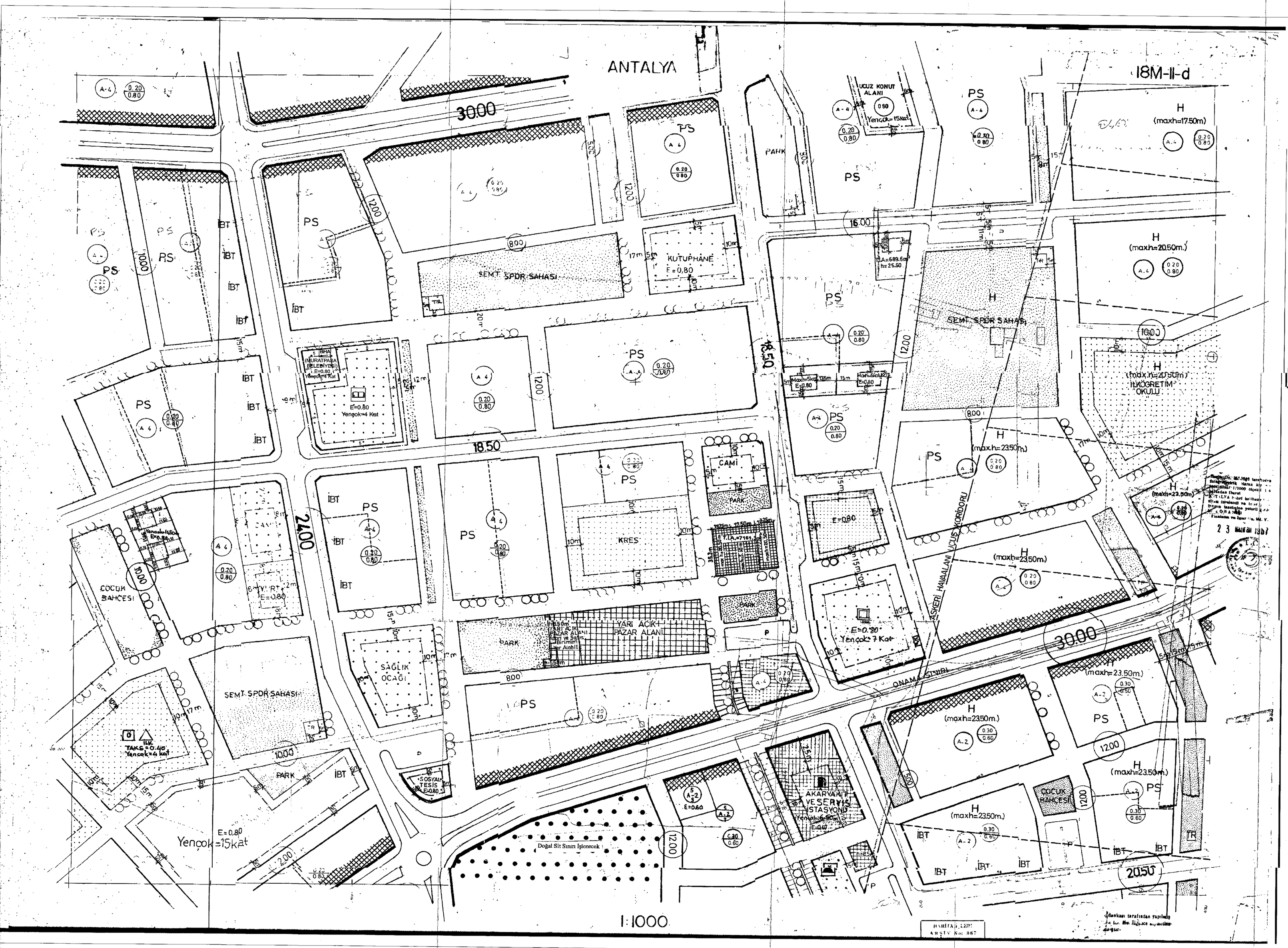

ANTALYA İLİ, MURATPAŞA İLÇESİ
DEMİRCİKARA MAHALLESİ
7293 ADA 1 PARSEL
1/1000 ÖLÇEKLİ UYGULAMA İMAR PLANI DEĞİŞİKLİĞİ

PIN:

PAFTA NO: 18M-2D

Muratpaşa Belediye Meclisi'nin 05.10.2021 Gün ve 258 Sayılı Kararı İle Uygun Görülmüştür.

SEÇİL GÖL
Muratpaşa Belediyesi
(A) Grubu Yetkinlik Belgeli
Şehir ve Bölge Plancısı

Emre VURAL
Şht. Yük. Müh.
Şehir ve Proje Müd. V.

Cebrail ODAK
Belediye Başkan Yardımcısı

Av. Ömer UYSAL
Muratpaşa Belediye Başkanı

Muratpaşa İlçe Belediyesi'nin 05.10.2021 gün ve ...258..... sayılı Belediye Meclis Kararı İle Uygun Bulunan/Reddedilen 1/1000 Ölçekli Uygulama İmar Planı/Değişikliği, 5216 Sayılı Yasanın 7b ve 14. Maddeleri Uyarınca Antalya Büyükşehir Belediye Meclisi'nin 15.01.2021 gün ve ...60... sayılı Kararı İle aynen/değiştirilerek onandı.

Çisem SEZGİN KUZ
Antalya Büyükşehir Belediyesi
Şehir Plancısı
Oda Sicil No: 5043

Antalya Büyükşehir Belediyesi
İmar ve Şehircilik Dairesi Başkanlığı

Mehmet ALKAN
Planlama Şube Müdür V.

Hüsametttin ELMAS
Antalya Büyükşehir Belediyesi
İmar ve Şehircilik Dairesi Başkanı

Tuncay BARIHAN
Genel Sekreter Yardımcısı

Av. Cansel TUNCER
Genel Sekreter

Muhittin BÖCEK
Büyükşehir Belediye Başkanı

18M-2D

ANTALYA İLİ, MURATPAŞA İLÇESİ
DEMİRCİKARA MAHALLESİ
7293 ADA 1 PARSEL
1/1000 ÖLÇEKLİ UYGULAMA İMAR PLANI DEĞİŞİKLİĞİ

GÖSTERİM

- PLAN DEĞİŞİKLİĞİ ONAMA SINIRI
- YAPI YAKLAŞMA SINIRI
- İBHA (MURATPAŞA BELEDİYESİ) — BELEDİYE HİZMET ALANI (MURATPAŞA BELEDİYESİ)
- KÜLTÜREL TESİS ALANI

KUZEY

ÖLÇEK: 1/1000

23 Mart 1987

HARİTA İŞL. ARŞİV No: 867

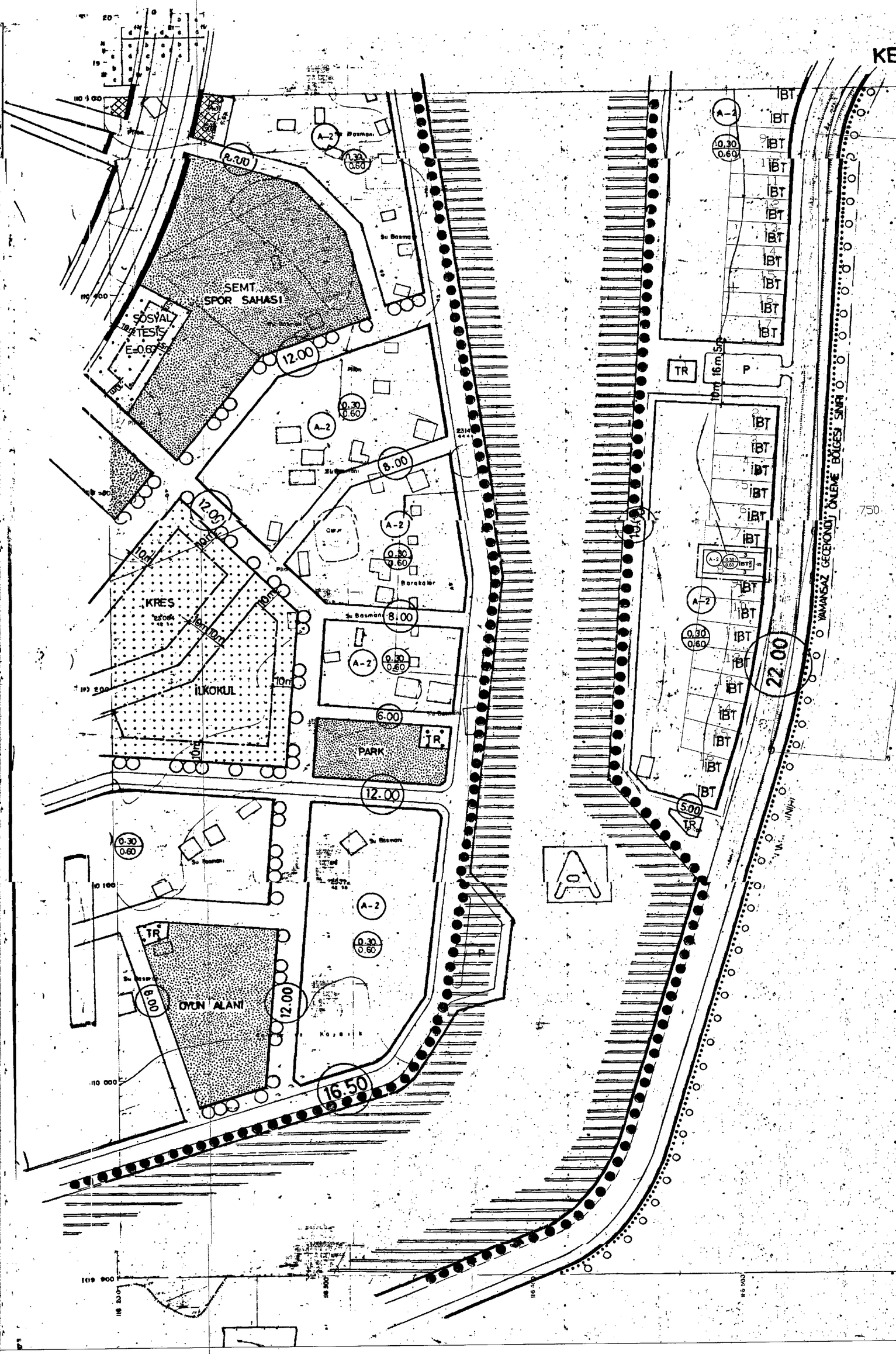

PLAN NOTU

- ETKİLEŞİM ALANINDA KAT UYGULANAMAZ.
- ETKİLEME GEÇİŞ ALANINDA YAPI EMSALİ T.A.K.S=0.30 K.A.K.S=0.60'DIR.
- SUBASMAN KOTU 0.50 veya 1.00 M'DİR.
- KAT YÜKSEKLİĞİ Hmax=6.50M.'DIR.
- ÇATI ARASI UYGULAMASINDA ANTALYA BÜYÜKŞEHİR BELEDİYESİ İMAR YÖNETMELİĞİ HÜKÜMLERİ GEÇERLİDİR.
- RUHSATLI, ve YERİNDE MEVCUT OLAN YAPILAR RUHSAT ALDIĞI TARİHTEKİ YÖNETMELİK HÜKÜMLERİNE GÖRE DEGERLENDİRİLECEKTİR.

ANTALYA (BÜYÜKŞEHİR) MURATPAŞA BELEDİYESİ
ERMENEK MAHALLESİ
9445 ADA 8 PARSEL
1/1000 ÖLÇEKLİ UYGULAMA İMAR PLANI DEĞİŞİKLİĞİ

PİN:

PAFTA NO: 19O - 4B

TMMOB Şehir Plancıları Odası | KAYDEDİLMİŞTİR

Muratpaşa Belediye Meclisi'nin 01.11.2023 Gün ve 272 sayılı Kararı ile Uygun Görülmüştür.

ATAK

Burcu BİLGİ
Şehir Plancısı
Muratpaşa Belediyesi

Emre VURAL
İnş. Yük. Müh.
Plan ve Proje Müd.

Cebrail ODAK
Belediye Başkan Yardımcısı

T.C. Samit UYSAL Muratpaşa Belediye Başkanı

Hüseyin Kamil TOK
Y. Şehir Plancısı

Muratpaşa ilçe Belediyesi'nin 01.11.2023 Gün ve 272 sayılı Belediye Meclis Kararı ile Uygun bulunan/ Reddedilen 1/1000 ölçekli Uygulama İmar Planı/ değişikliği, 5216 sayılı yasanın 7b ve 14.Maddeleri uyarınca Antalya Büyükşehir Belediye Meclisi'nin 15.01.2024 gün ve 56 Sayılı kararı ile aynen/ değişiklerek onandı.

Antalya Büyükşehir Belediyesi
İmar ve Şehircilik Daire Başkanlığı

Menekşe ALKAN
Planlama Şube Müdürü V.

Hüsamettin ÇAKMAK
Antalya Büyükşehir Belediyesi
İmar ve Şehircilik Daire Başkanı

Av. Canan TUNÇER
Genel Sekreter

Turgay SARIHAN
Genel Sekreter Yardımcısı

Mümtaz BÖCEK
Büyükşehir Belediye Başkanı

ANTALYA (BÜYÜKŞEHİR) MURATPAŞA BELEDİYESİ
MAHALLE: ERMENEK MAHALLESİ
ADA/PARSEL NO: 9445 ADA 8 PARSEL
1/1000 ÖLÇEKLİ UYGULAMA İMAR PLANI DEĞİŞİKLİĞİ

GÖSTERİM

PLAN DEĞİŞİKLİĞİ ONAMA SINIRI	ÖLÇEK: 1/1000
YAPI YAKLAŞMA SINIRI	

PLAN NOTU:
-Plandaki yapı yaklaşma mesafelerine uyulacaktır.

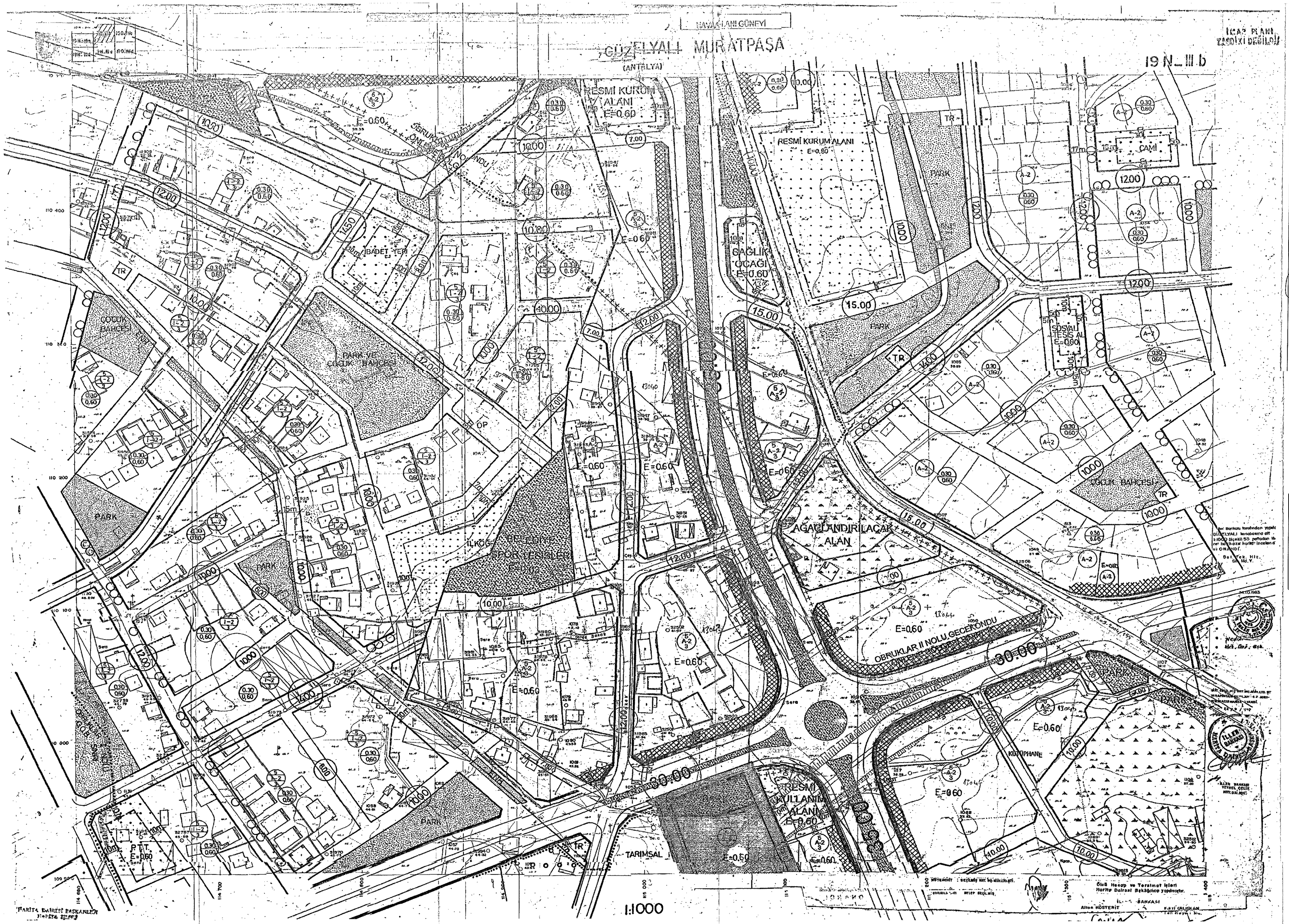

İMAR PLANI
YAPILMAKTA DEĞİLDİR

ANTALYA İLİ, MURATPAŞA İLÇESİ, ERMENEK MAHALLESİ 13035 ADA BATISI İLE 13036 ADA BATISINDAKİ PARK ALANLARINA TRAFO ERLENMESİNE İLİŞKİN UYGULAMA İMAR PLANI DEĞİŞİKLİĞİ

PİN:

19N- IIIB

Emarik Mühendislik Hizmetleri Tic. Ltd. Şti.
Sadettin KAZIN
Şehir Plancısı

Antalya Büyükşehir Belediye Meclisi'nin 01.11.2023 Gün ve 288 Sayılı Kararı ile Uygun Görülmüştür

Burcu BILGI
Şehir Plancısı

Emre VURAL
İmar ve Proje Müdürü
İmar ve Proje Md. V.

Çabrail ODAK
Belediye Başkan Yardımcısı

Av. Onur UYSAL
Avukat

Çisem SEZGİN KUŞ
Antalya Büyükşehir Belediyesi
Şube Müdürü

Muhammed ULUSOY
Antalya Büyükşehir Belediyesi
Şube Müdürü

Huzur paşa İlçe Belediyesi'nin 01.11.2023 gün ve 288 sayılı Belediye Meclis Kararı ile Uygun bulunan / Reddedilen 1/1000 ölçekli Uygulama İmar Planı / değişikliği, 5216 sayılı yasanın 7b ve 14. Maddeleri uyarınca Antalya Büyükşehir Belediye Meclisinin 12.02.2024 gün ve 19.3 Sayılı kararı ile onanarak/reddedilmesine karar verilmiştir.

Antalya Büyükşehir Belediyesi
İmar ve Şehircilik Daireşi Başkanı

Hüsamettin ELMAS
Antalya Büyükşehir Belediyesi
İmar ve Şehircilik Daireşi Başkanı

Tuncay SARIHAN
Genel Sekreter Yardımcısı

Av. Cansel TUNCER
Genel Sekreter

Antalya BÜYÜKŞEHİR BELEDİYESİ

19N-IID	19N-IIC	19O-ID
19N-IIIA	19N-IIIB	19O-IVA
19N-IIID	19N-IIIC	19O-IVD

LEJANT

- PLAN DEĞİŞİKLİĞİ ONAMA SINIRI
- YAPI YAKLAŞMA SINIRI
- TRAFO ALANI

GÜZELYALI-KEMERAĞZI
(ANTALYA)

19 N_IIc

MURATPAŞA
HAVAALANI VE GÜNEYİ UYGULAMA İMAR PLANI
ÖLÇEK:1/1000

LEJANT

SINIRLAR

- ONAMA SINIRI
- İSKAN SINIRI
- İNŞAAT YAKLAŞMA SINIRI
- GECEKONDU ÖNLEME SINIRI
- SİT ALANLARI SINIRLARI (Arkeolojik, Doğal)
- 18. MADDE (UYGULAMA) SINIRI
- HAVAALANI UÇUŞ KORİDORU SINIRI (Askeri-Sivil) VE UÇUŞ KORİDORU MANİA TAHDİT SINIR KOTLARI

(Kotlar deniz seviyesine göre verilmiştir.)

HAVAALANI (Askeri-Sivil) UÇUŞ KORİDORU

+7500 (Tahdit sınırı kıs.tu)

PLAN HÜKÜMLERİ

- 1-Bu bölgedeki tüm yapılaşmalar'da Deprem Yönetmeliğine uyulacaktır.
- 2-Belediye gerekli gördüğü hallerde zemin emniyet gerilmesi tayini istiyebilir.
- 3-Bu imar planıyla 1/5000 Nazım plan uyarınca iskan alanına girmiş yeni gelişme alanlarında (Yye K olarak belirlenmemiş alanlar) Antalya Arkaneki Nazım İmar Planı 1/5000 plan hükümleri geçerlidir.

Bu yeni gelişme alanlarında;

3.1-Yapıda kat sübasman kadı max. 1,00 metredir.

3.2-Yapı insaat alanı (KAKS) için 3194 sayılı İmar kanunu uyarınca çıkartılmış olan 3030 sayılı Kanun Kapsamı Dışında Kalan Tip İmar Yönetmeliği nin 16. Maddesindeki tanım geçerlidir.

3.3-Bu yeni konut gelişme alanlarında en az bir yapı adası ölçeğinde düzenlenecek kütle etüdü Belediyece uygun görülmeden parselasyon yapılamaz.

- 4-Bu imar planında K ve Y olarak belirlenmiş alanlarda aşağıdaki maddelerde belirtilen koşullar dışında, 1996 öncesi yürürlükte bulunan 1/1000 ölçekli uygulama imar planı koşulları geçerlidir.
- 5-Planda (K) olarak gösterilen imar uygulaması yapılmış alanların yoğunluğunu ve yapı düzeni korunacaktır. Bu kesimlerde fiziksel çevreyi oluşturan plan kararlarının yıkıştırılması amacı ile mülk sahiplerinden ve Belediyeden gelecek istemlere göre en az bir yapı adası ölçeğinde imar nizamı / kütle düzeni değişiklikleri, Altyapı, Kentsel Tasarım, Peyzaj, Arak. Alan, ve Otopark hüzemleri ile birlikte yapılabilir. Yapı yüksekliği plan üzerinde belirtilmiş maksimum yapı yüksekliği sınırını aşmamak kaydı ile serbesttir.
- 6-Planda (Y) olarak gösterilen imar planı bulunan ve imar uygulaması yapılmış ve kesinleşmiş kesimlerde, en az bir yapı adası ölçeğinde veya en az 10 000 m2 büyüklüğündeki alanlarda toplu isteme bağlı olarak yenileme yapılabilir. Bu durumda yürürlükteki alanda mevcut yapı yoğunlukları % 10 oranında arttırılabilir. Bu kesimlerde mevcut imar planı ile verilmiş yapı hakları belirli kesimlerde toplanabilir. Yapı yüksekliği plan üzerinde belirtilmiş maksimum yapı yüksekliği sınırını aşmamak kaydı ile serbesttir.

Bu nedenle artan nüfusun gerektirdiği ek kentsel sosyal donatı ihtiyacı sağlanmadan uygulama yapılamaz.

- 7-H işaretli imar adalarında

7.1-H işaretli imar adalarında (max.h=... m) koşulu yazılı, bu imar adalarındaki parsellerde ve 2000m2 veya daha büyük parsellerde veya ada bütününde kat serbestisi uygulanması durumlarında dahi imar adası üzerinde belirlenmiş bu maksimum yapı yüksekliği sınırı hiç bir şekilde ihlal edilemez. Yalnız bu planın yürürlüğe girmesinden önceki muktesep hakları saklıdır.

7.2-H işaretli imar adalarında max.h= kat yazılı imar parsellerinde planda yazılı bu kat yüksekliğine uyulur.

7.3-H işaretli imar adalarında max.h=...m koşulu yazılı bu imar adalarındaki parsellerde veya 2000 m2 veya daha büyük parsellerde veya ada bütününde kat serbestisi uygulanması durumlarında dahi imar adası üzerinde belirlenmiş bu maksimum yapı yüksekliği sınırı hiç bir şekilde ihlal edilemez.

7.4-H işaretli imar adalarında, max h=...m, max h=..kat veya (max.h=...m) koşulları ile belirlenmiş maksimum yapı yüksekliğine çatı ve katı kat dahil değildir.

7.5-H işaretli imar adalarında, max h=...m, max h=..kat veya (max h=...m) koşulları ile belirtilen maksimum yapı yüksekliği sınırı, içine tesisat katı yüksekliğide dahildir.

- 8-Yalnızca yapılanma emsali verilmiş imar adalarında bitişik yapı nizamı hariç diğer yapı nizamları uygulanabilir.
- 9-Plan alanı güneyinde ve yakın çevresinde Tarımsal Karakteri Korunacak Yerleşme Alanları olarak tanımlanmış alanlarda (TA) minimum ifraz kosulu 2000 m2'dir. Bu alanlarda tarımsal işletmeler ve konut yapıları yer alabilir. Bu alaglarda toplam yapı alanı 150m2'yi aşmayan iki katlı konut yapılabilir. Tarım alanlarında kadastral yollar, servis amacı ile en çok 10metreye kadar genişletilebilir.
- 10-ADALYA "AKDENİZ BOTANİK BAHÇESİ:

10.1 Turizm amacı botanik bahçesi alanlarında yapılaşma ve kullanım türleri 1/2000 ölçekli yerleşim ön projesi ve plan açıklama raporu ilkeleri doğrultusunda hazırlanacak en az 1/500 ölçekli uygulama planları ile belirlenecek ve uygulama, bu planların Belediyece onaylanması ile gerçekleştirilecektir.

10.2-AABB (Adalya Akdeniz Botanik Bahçesi-Ticari Rekreasyon alanları): Burada özel mülkiyete konu olan alanlarda da madde 10.1'deki koşullar uyarınca hazırlanacak uygulama projeleri Belediyece onandıktan sonra uygulama yapılacaktır. Bu kısımlardaki maksimum yapılanma emsali E=0,05'tir. Orman alanı içindeki bu kesimlerde minimum parsel şartı aranmaz.

1:1000

ANTALYA İLİ, MURATPAŞA İLÇESİ, ERMENEK MAHALLESİ
13035 ADA BATISI İLE 13036 ADA BATISINDAKİ PARK ALANLARINA
TRAFO EKLENMESİNE İLİŞKİN UYGULAMA İMAR PLANI DEĞİŞİKLİĞİ

Plan:

Dalay Mimarlık Müh.San.Tic.Ltd.Şti. Konuklevent Mah. Kuşçumez Cad. M.Çoban İşm. No: 1/301 Muratpaşa/ANTALYA Tel/Fax: 0242/247 50 17 Ant. Mimarlar Odası Sic. No: 0452
Sadık KARIN (Mimar Oda No: 0452)

19N- IIC

TMMOB Şehir Plancısı Odası — KAYDEDİLMİŞTİR
Kayıt No: 06.01.2000
Plan Kayıt No: 07-2000-0167
İlçe KAYDET NAZIM (0023)

Antalya Büyükşehir Belediye Meclisi'nin 01.11.2023 tarih ve 2287 sayılı Kararı ile Uygun Görülmüştür.

Burcu BİLGİ — Şehir Plancısı, Planlama Müdürlüğü, Antalya Büyükşehir Belediyesi

Ömer YURAL — Şehir Plan. Müh. İmar ve Proje Md. V.

Cobran ODAK — Belediye Başkan Yardımcısı

Çisem SEZGİN KUZ — Antalya Büyükşehir Belediyesi Şehir Plancısı

Muhammed ULUSAN — Antalya Büyükşehir Belediyesi Planlama Şube Müdür V.

Hüseyin ÖNTÜRYSAL — Antalya Büyükşehir Belediyesi İmar ve Şehircilik Daire Başkanı

Hüseyin ÖNTÜRYSAL — Antalya Büyükşehir Belediyesi İmar ve Şehircilik Daire Başkanı

Hüseyin ÖNTÜRYSAL — Antalya Büyükşehir Belediyesi İmar ve Şehircilik Daire Başkanı

Tunay SARIHAN — Genel Sekreter Yardımcısı

Av. Cansel TUNCER — Genel Sekreter

Nedim AKCA — Hrt. Dai. Bşk.

19N-IID		19O-ID
19N-IIA	19N-IIB	19O-IVA
19N-IIBD	19N-IIBC	19O-IVD

LEJANT

- PLAN DEĞİŞİKLİĞİ ONAMA SINIRI
- TRAFO ALANI

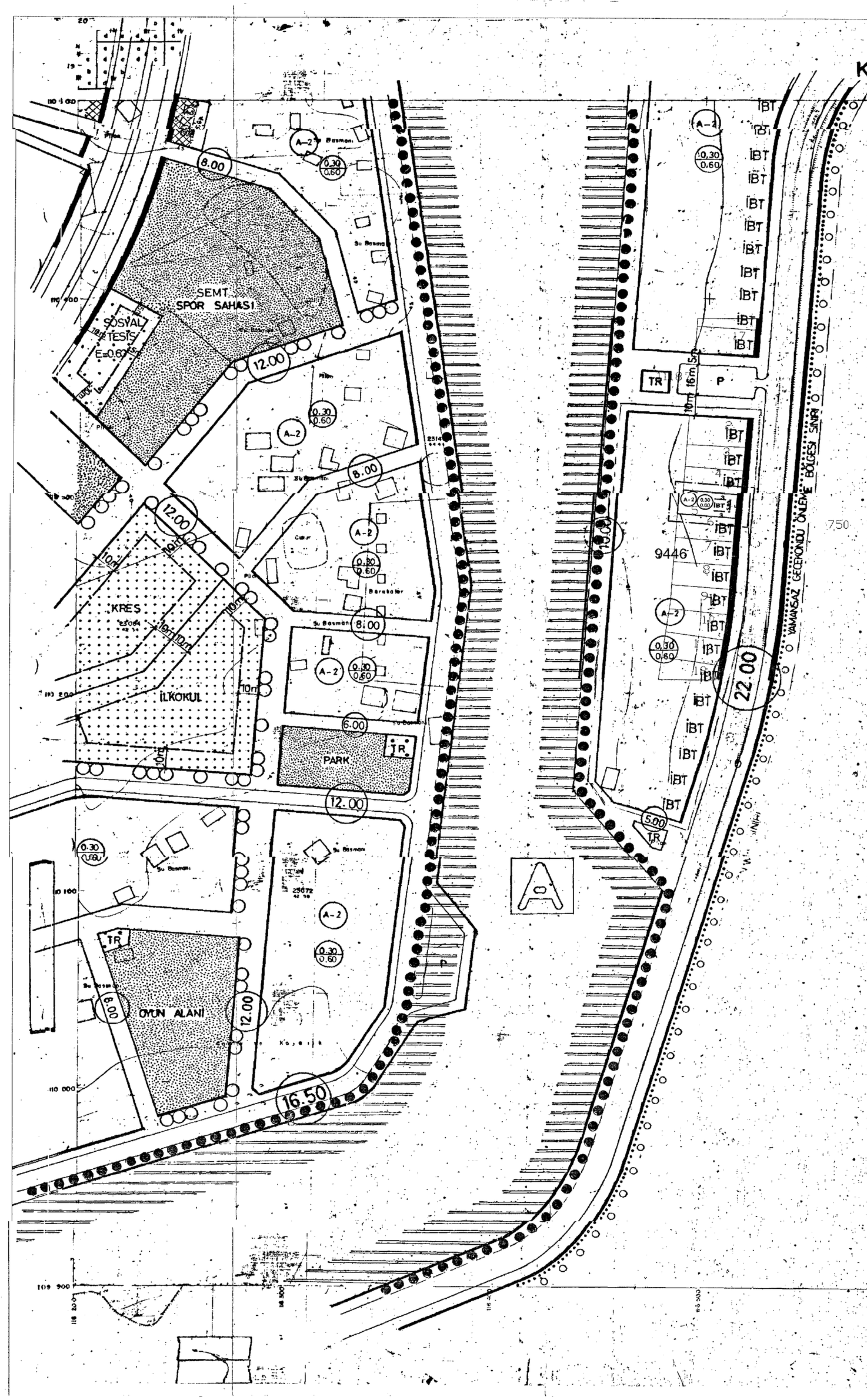

19 0-IVb

I DERECE ARKEOLOJİK SİT ALANI SINIRI

II.DERECE ARKEOLOJİK SİT ALANI SINIRI

SİT ALANI ETKİLEŞME GEÇİŞ ALANI SINIRI

I DERECE DOĞAL SİT ALANI SINIRI

PLAN NOTU

- ETKİLEŞİM ALANINDA KAT SERBESTLİĞİ UYGULANAMAZ.
- ETKİLEME GEÇİŞ ALANINDA YAPI EMSALİ T.A.K.S=0.30 K.A.K.S=0.60'DIR.
- SUBASMAN KOTU 0.50 veya 1.00 M'DİR.
- KAT YÜKSEKLİĞİ Hmax=6.50M.'DİR.
- ÇATI ARASI UYGULAMASINDA ANTALYA BÜYÜKŞEHİR BELEDİYESİ İMAR YÖNETMELİĞİ HÜKÜMLERİ GEÇERLİDİR.
- RUHSATLI, ve YERİNDE MEVCUT OLAN YAPILAR RUHSAT ALDIĞI TARİHTEKİ YÖNETMELİK HÜKÜMLERİNE GÖRE DEGERLENDİRİLECEKTİR.

ANTALYA (BÜYÜKŞEHİR) MURATPAŞA BELEDİYESİ
ERMENEK MAHALLESİ
9446 ADA 5 PARSEL
1/1000 ÖLÇEKLİ UYGULAMA İMAR PLANI DEĞİŞİKLİĞİ

PİN:

PAFTA NO: 190 - 4B

ENNOS Şehir Planları Dizisi | KAYDEDİLMİŞTİR

Muratpaşa Belediye Meclisinin 05/10/2021 Gün ve 255 Sayılı Kararı ile Uygun Görülmüştür.

ATAK

Emre VURAL
Hrl. Yük. Müh.
Şehir Plancısı Md. V.

Cebrail OPAK
Belediye Başkan Yardımcısı

Muratpaşa Belediyesi

Hüseyin KARAÇOK
Şehir Plancısı

Muratpaşa ..... İlçe Belediyesi'nin 05.10.2021 Gün ve ..... 255 ..... sayılı Belediye Meclis Kararı ile Uygun bulunan/ Reddedilen 1/1000 ölçekli Uygulama İmar Planı/ değişikliği, 5216 sayılı yasanın 7b ve 14.Maddeleri uyarınca Antalya Büyükşehir Belediye Meclisi'nin ....15.01.2022.... gün ve ....43.... Sayılı kararı ile aynen/ değişiklik onandı.

Antalya Büyükşehir Belediyesi
İmar ve Şehircilik Daires Başkanlığı

Menekşe ALKAN
Planlama Şube Müdürü V.

Hüsamettin ELMAS
Antalya Büyükşehir Belediyesi
İmar ve Şehircilik Daires Başkanı

Tuncay SARIHAN
Genel Sekreter
Vekili

Av. Cansel TUNCER
Genel Sekreter

Mustafa Böcek
Büyükşehir Belediye Başkanı A.V.

ANTALYA (BÜYÜKŞEHİR) MURATPAŞA BELEDİYESİ
MAHALLE: ERMENEK MAHALLESİ
ADA/PARSEL NO: 9446 ADA 5 PARSEL
1/1000 ÖLÇEKLİ UYGULAMA İMAR PLANI DEĞİŞİKLİĞİ

GÖSTERİM

PLAN DEĞİŞİKLİĞİ ONAMA SINIRI

YAPI YAKLAŞMA SINIRI

ÖLÇEK: 1/1000

PLAN NOTU:
-Plandaki yapı yaklaşma mesafelerine uyulacaktır.

MÜTEAHHİT: İBRAHİM AYÇAKMAZ

TEKNİK ÖRNEK PATİNOĞLU