

GÜZELYALI
(ANTALYA)

18 NİLİ C
TRAFİK DEĞİŞİKLİĞİ

HAVAYANI GÜNEYİ

ANTALYA (BÜYÜKŞEHİR) MURATPAŞA BELEDİYESİ
GÜZELoba MAHALLESİ
ETKİLEME GEÇİŞ ALANI DİŞİNA ÇIKARILAN ALANLAR
1/1000 ÖLÇEKLE UYGULAMA İMAR PLANI DEĞİŞİKLİĞİ

PLİN:
DATTA NO: 18N-20

SEÇİL GÖL
(A) GÜZELYALI MAHALLESİ
SINIRI İÇİNDEKİ ALANLAR
KARŞIYAKA DURUMU

BİREK BELEDİYESİ
MUTLU SAKARYA
MURATPAŞA BELEDİYESİ

AYRILMIŞ VE PROJE M.
MURATPAŞA BELEDİYESİ

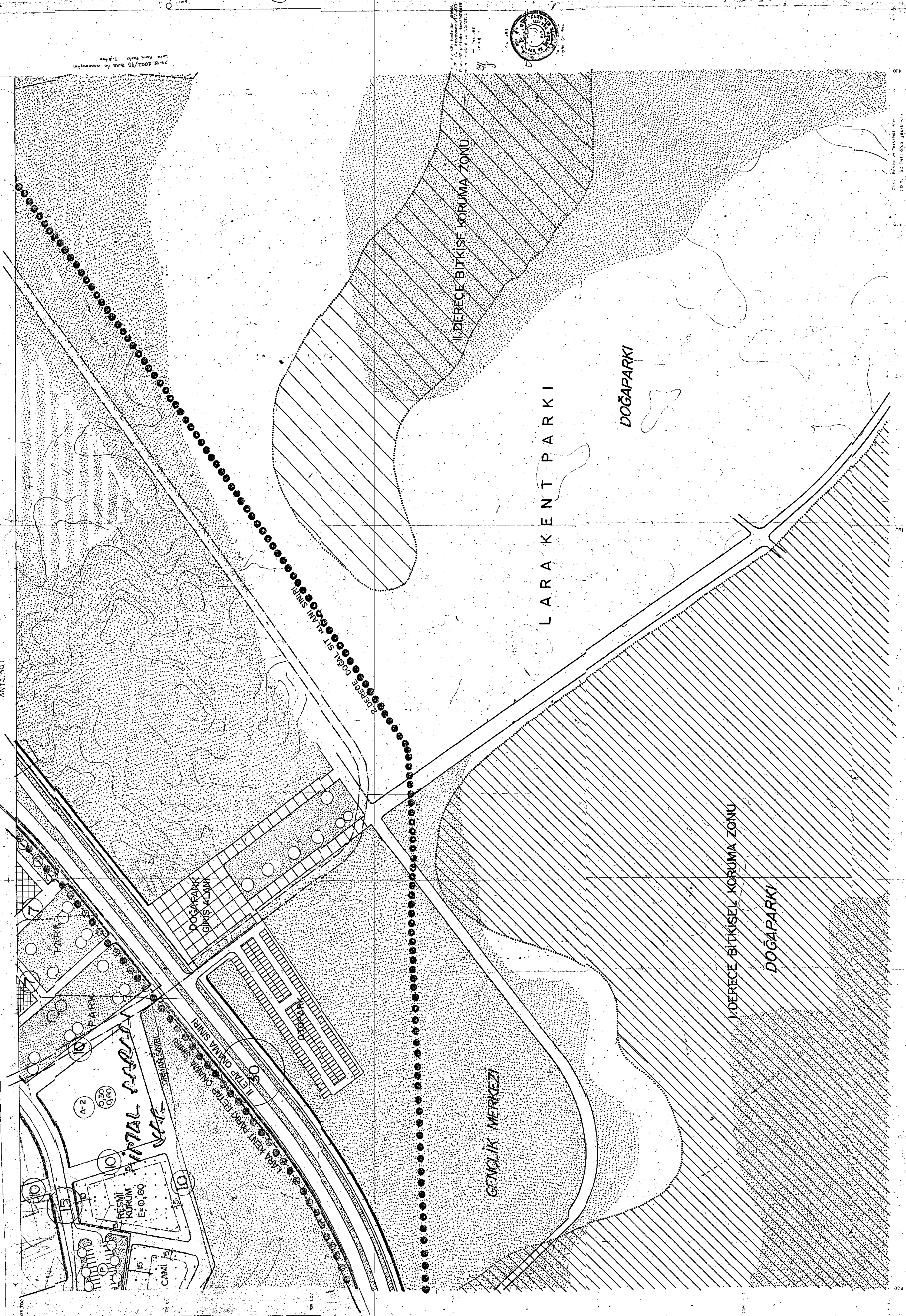
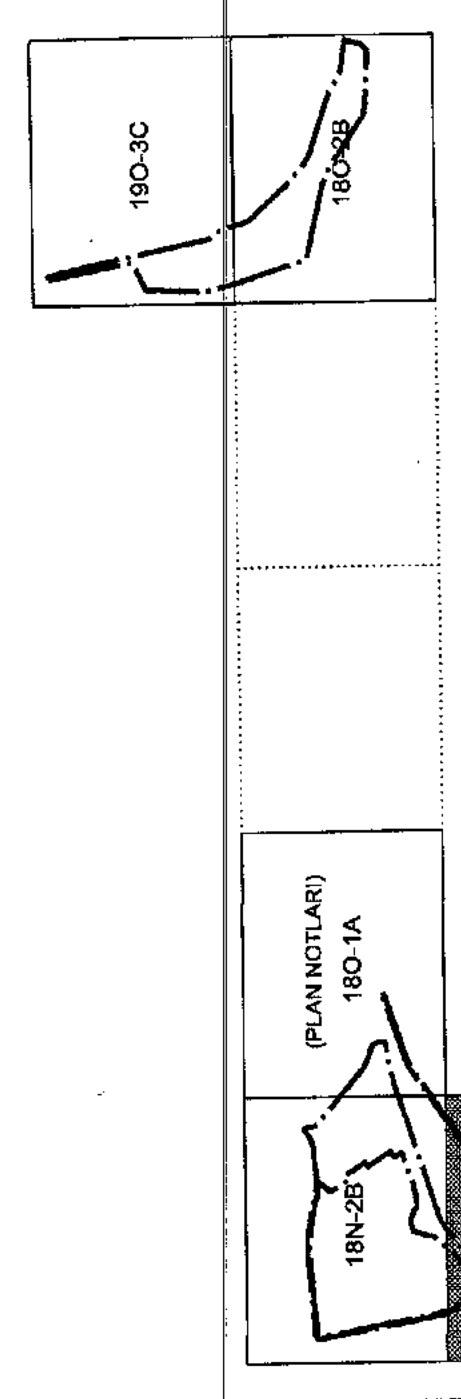
AYRILMIŞ VE PROJE M.
MURATPAŞA BELEDİYESİ

AYRILMIŞ VE PROJE M.
MURATPAŞA BELEDİYESİ

AYRILMIŞ VE PROJE M.
MURATPAŞA BELEDİYESİ

AYRILMIŞ VE PROJE M.
MURATPAŞA BELEDİYESİ

AYRILMIŞ VE PROJE M.
MURATPAŞA BELEDİYESİ



ANTALYA (BÜYÜKŞEHİR) MURATPAŞA BELEDİYESİ
GÜZELoba MAHALLESİ
ETKİLEME GEÇİŞ ALANI DİŞİNA ÇIKARILAN ALANLAR
1/1000 ÖLÇEKLE UYGULAMA İMAR PLANI DEĞİŞİKLİĞİ

GÖSTERİM

PLAN DEĞİŞİKLİĞİ ONAMA SINIRI

KONUT ALANI

PARK

PASIF YEŞİL ALAN

MEZARLIK ALANI

AĞAÇLANDIRILACAK ALAN

TRAFİK ALANI

YAYA YOLU VE BÖLGE

TAŞIT YOLU

BÖLÜNÜŞ TAŞIT YOLU

ÖLÇEK: 1/1000

ŞEHİR MÜHÜRÜ

ŞEHİR MÜHÜRÜ

ANTALYA (BÜYÜKŞEHİR) MURATPAŞA BELEDİYESİ
 GÜZELİBA MAHALLESİ
 ETKİLİME GEÇİŞ ALANI DİŞINA ÇIKARILAN ALANLAR
 1/1000 ÖLÇEKLİ UYGULAMA İMAR PLANI DEĞİŞİKLİĞİ
 PLAN NO: İM-18-N-11-B

SEÇİL GÖL
 Çizim Yapan Kurumun
 (A) Çizim Yapan Başlangıç
 Sayısı ve Yayımlanma Tarihi
 Çizim Yapanın Adı
 Çizim Yapanın Adres ve Telefon Numarası

SEÇİL GÖL
 Çizim Yapan Kurumun
 (A) Çizim Yapan Başlangıç
 Sayısı ve Yayımlanma Tarihi
 Çizim Yapanın Adı
 Çizim Yapanın Adres ve Telefon Numarası

SEÇİL GÖL
 Çizim Yapan Kurumun
 (A) Çizim Yapan Başlangıç
 Sayısı ve Yayımlanma Tarihi
 Çizim Yapanın Adı
 Çizim Yapanın Adres ve Telefon Numarası

Av. Canan TÜNER
 Genel Sekreter

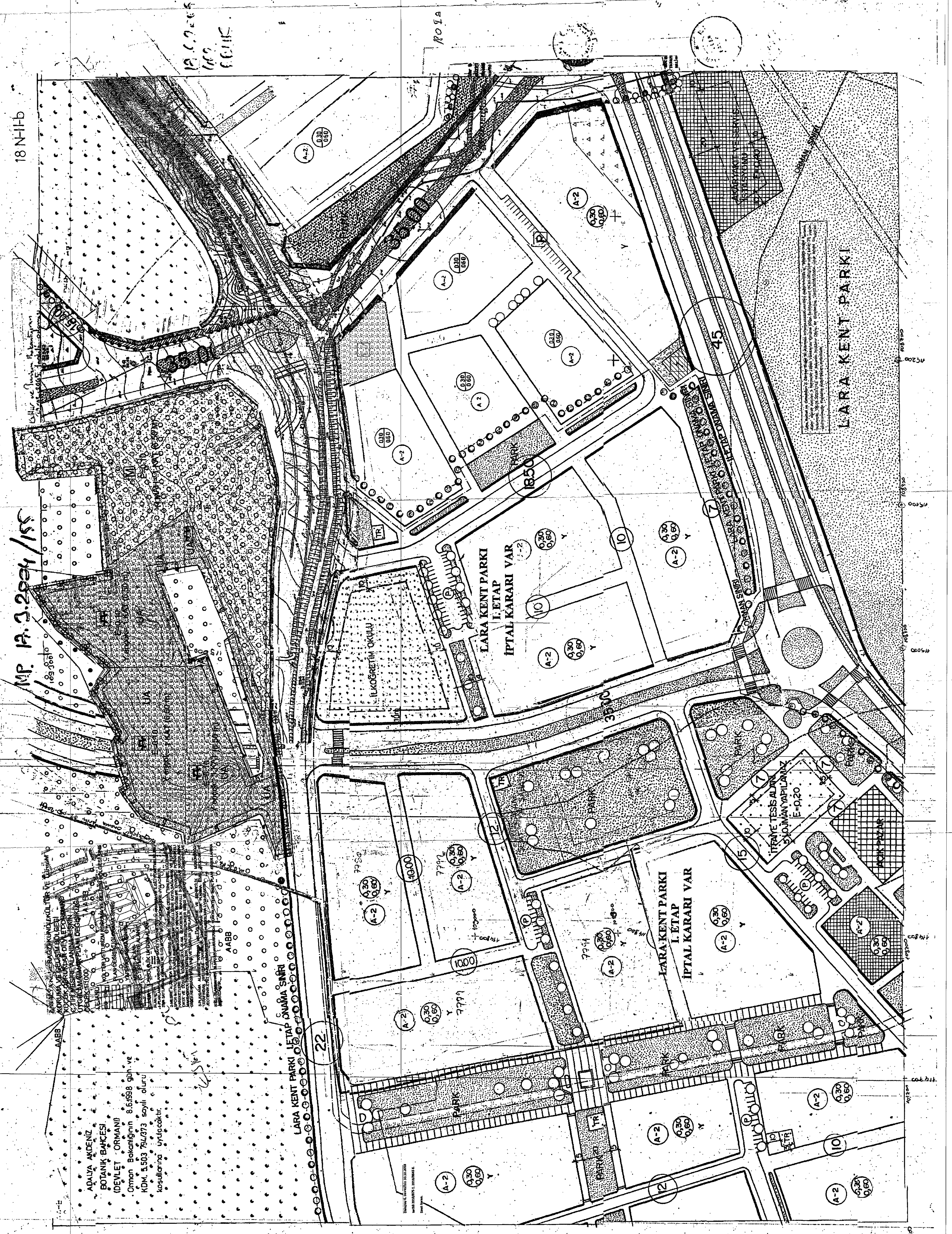
Av. Mustafa KAYA
 İlhamatçı ve İmar
 Planlama Şefi

Av. Mustafa KAYA
 İlhamatçı ve İmar
 Planlama Şefi

Av. Mustafa KAYA
 İlhamatçı ve İmar
 Planlama Şefi

ANTALYA (BÜYÜKŞEHİR) MURATPAŞA BELEDİYESİ
 GÜZELİBA MAHALLESİ
 ETKİLİME GEÇİŞ ALANI DİŞINA ÇIKARILAN ALANLAR
 1/1000 ÖLÇEKLİ UYGULAMA İMAR PLANI DEĞİŞİKLİĞİ

- GÖSTERİM
- PLAN DEĞİŞİKLİĞİ ONAMA SINIRI
 - KONUT ALANI
 - PARK
 - PASİF YEŞİL ALAN
 - MEZARLIK ALANI
 - AĞAÇLANDIRILACAK ALAN
 - TRAFO ALANI
 - YAYA YOLU VE BÖLGESİ
 - TAŞIT YOLU
 - BÖLÜNÜŞ TAŞIT YOLU



18 N-11-B

MP. 17.3.2004/ISS

AHALYA AKDENİZ
 BOTANIK BAHÇESİ
 İZMİR
 Orman Bakanlığı'nın 8.6.1998 gün ve
 KDM. 5.503 75/1973 sayılı oluru
 konsültörüne olacaktır.

LARA KENT PARKI I. ETAP ONAMA SINIRI

LARA KENT PARKI

